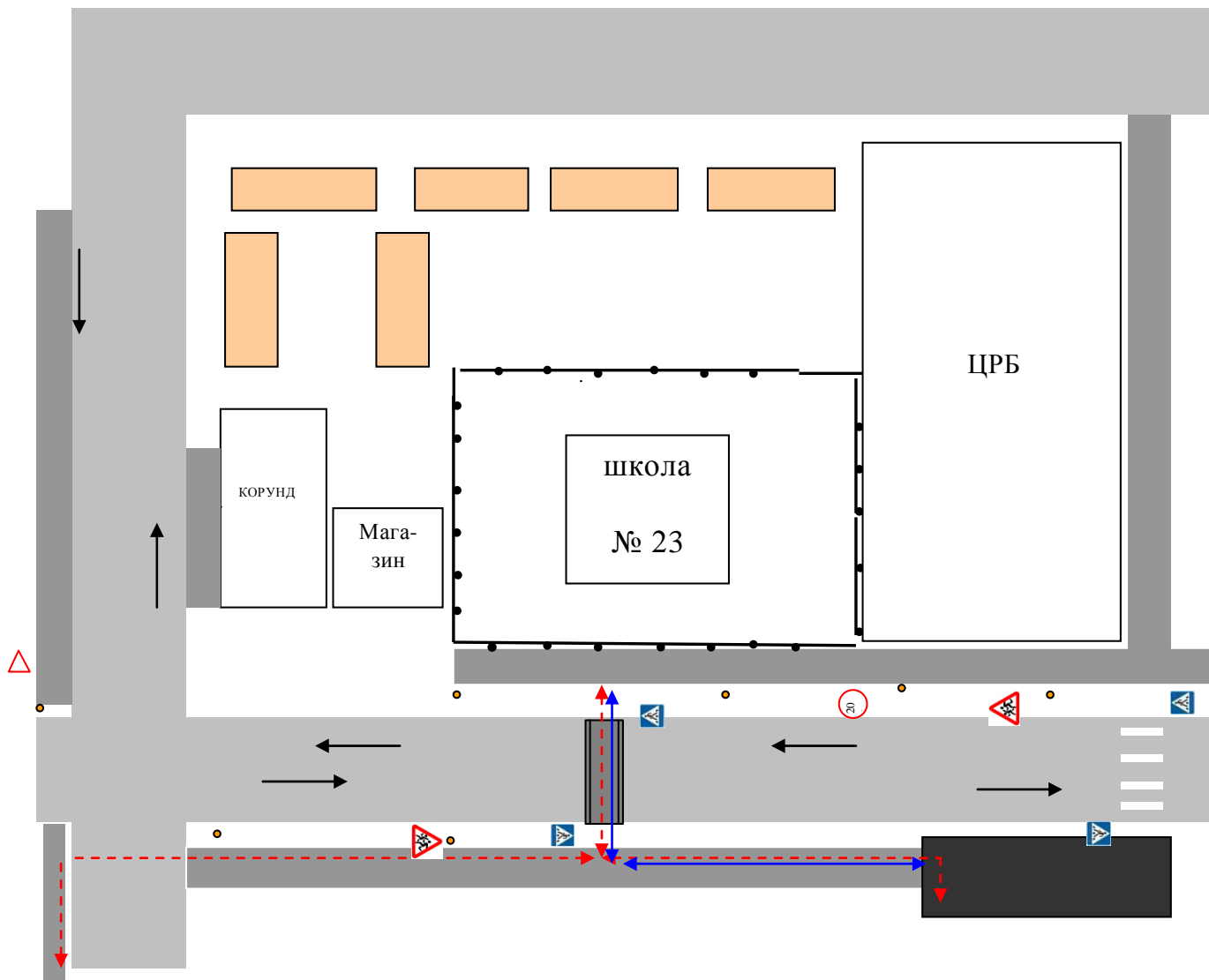




## 1.2. Схема организации дорожного движения в непосредственной близости от образовательной организации с размещением соответствующих технических средств, маршруты движения детей и расположение парковочных мест автотранспорта



Условные обозначения:

—•••— - ограждение образовательного учреждения

• - искусственное освещение

→ - направление движения транспортного потока

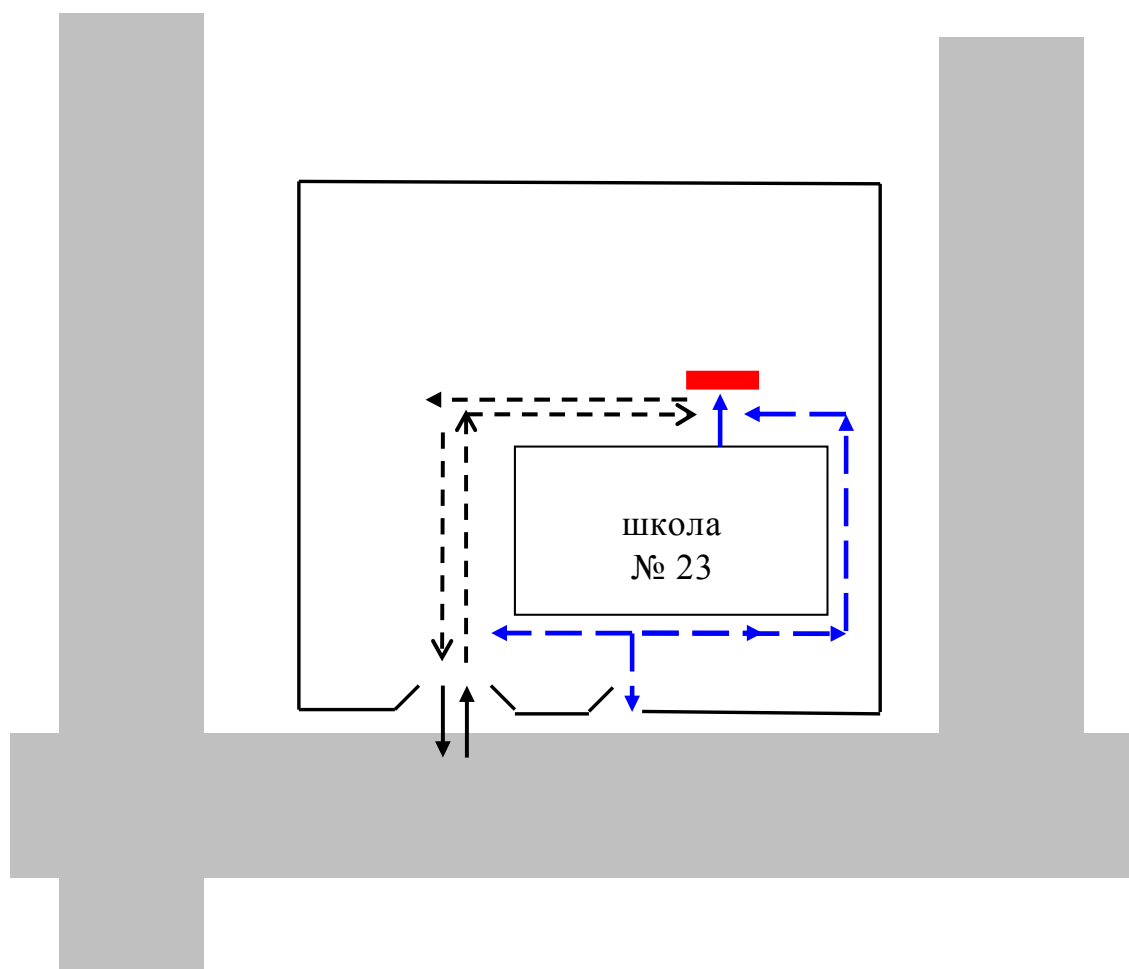
←- - -> - направление движения детей от остановок маршрутных транспортных средств





↔ - направление движения детей от остановок частных транспортных средств

■ - парковка

▬ - искусственная неровность

**Пути движения транспортных средств к местам разгрузки/погрузки и  
рекомендуемые пути передвижения детей по территории  
образовательного учреждения**



-  - въезд/ выезд грузовых транспортных средств
-  - движение грузовых транспортных средств по территории образовательного учреждения
-  - движение детей на территории образовательного учреждения
-  - место разгрузки/погрузки